







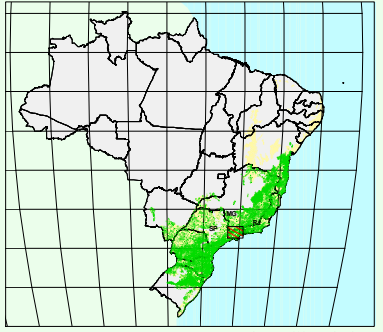


Realização:

 FUNDAÇÃO SOS MATA ATLÂNTICA

Cooperação Técnica:
 Instituto Estadual de Florestas
 MINISTÉRIO DO MEIO AMBIENTE
 MMA
 ICOPAR
 IAPAR

Patrocínio:
 Carajéiras

Apoio:
















Escala 1:45.000.000
 Fonte: Atlas dos Remanescentes da Mata Atlântica - 2000-SOS Mata Atlântica/NPE

Plano de Manejo da APA de Caiuruçú
 Versão Final - 2005

Região e Unidades de Conservação

-  Hidrografia
-  Rodovias
-  Estrada de Terra
-  Ferrovias
-  Limite Estadual
-  Limite Municipal

-  Parque Nacional Serra da Bocaina
-  Parque Estadual da Serra do Mar
-  Quilombo do Campinho
-  Aldeias Guarani
-  Área Estadual Parati Mirim
-  Reserva Ecológica da Justinga
-  APA de Caiuruçú
-  APA Baía de Paraty, Mamangá e Parati Mirim
-  Reserva Biológica Praia de Sul
-  Estação Ecológica dos Tamoios
-  Parque Estadual Marinho do Aventureiro
-  APA dos Tamoios

Escala 1:150.000
 3000 0 3000 6000 9000 12000 Metros

Projeção UTM Fuso 23

Agradecemos a gentileza da comunicação de falhas ou omissões verificadas nesta carta.
 Fundação SOS Mata Atlântica
 FAX: 11 3885-1680
 email: smata@alternex.com.br

Fonte: Base Cartográfica do IBGE 1:50.000 in Plano de Manejo do Parque Nacional da Serra da Bocaina - IBAMA/PRO BOCAINA/UNICAMP
 Mapeamento da Cobertura Vegetal da APA de Caiuruçú - Jardim Botânico do Rio de Janeiro, 1990
 Fotos Aéreas ENGEMAP - 1:12.500 de 1995 (faixa Itorirênea)
 Edição da Base e digitalização da Cobertura Vegetal e do Uso do Solo - MAPEAR
 Atlas das Unidades de Conservação do Rio de Janeiro - SEMADS/2001 - Governo do Estado do Rio de Janeiro
 Preparação dos Dados e Produção Cartográfica 